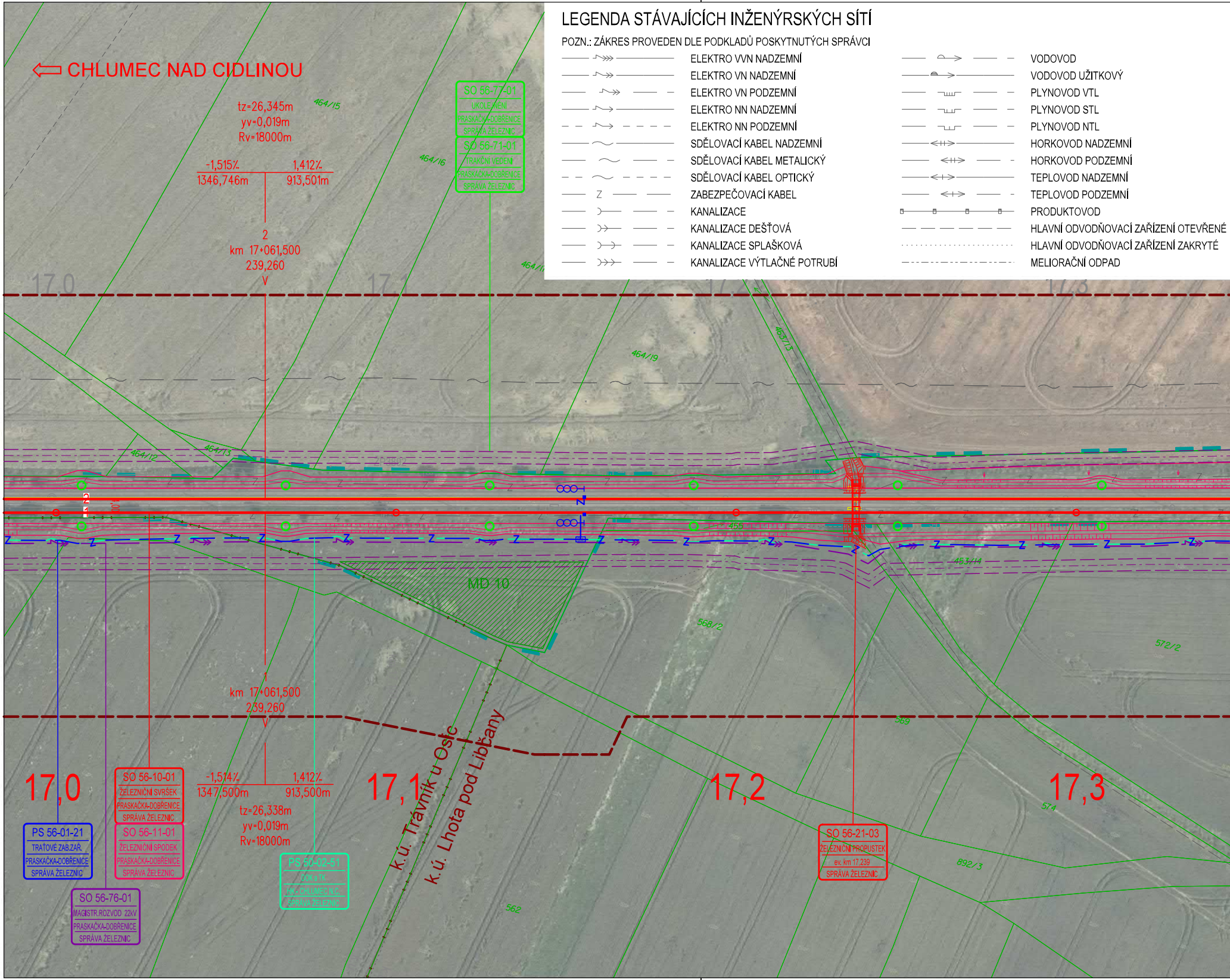
⇦ CHLUMEC NAD CIDLINOU
tz=26,345m
yv=0,019m
Rv=18000m
-1,515%
1,412%
1346,746m
913,501m
2
km 17+061,500
239,260
V
464/15
464/16
464/17
464/19
464/12
464/13
463/13
453/14
568/2
572/2
569
574
892/3
562
17,0
17,1
17,2
17,3
MD 10
1
km 17+061,500
239,260
V
-1,514%
1,412%
1347,500m
913,500m
tz=26,338m
yv=0,019m
Rv=18000m
k.ú. Trávník u Oslc
k.ú. Lhota pod Libčany
SO 56-77-01
UKOLEJNĚNÍ
PRASKAČKA-DOBŘENICE
SPRÁVA ŽELEZNIC
SO 56-71-01
TRAKČNÍ VEDENÍ
PRASKAČKA-DOBŘENICE
SPRÁVA ŽELEZNIC
PS 56-01-21
TRAŤOVÉ ZAB.ZAŘ.
PRASKAČKA-DOBŘENICE
SPRÁVA ŽELEZNIC
SO 56-10-01
ŽELEZNIČNÍ SVRŠEK
PRASKAČKA-DOBŘENICE
SPRÁVA ŽELEZNIC
SO 56-11-01
ŽELEZNIČNÍ SPODEK
PRASKAČKA-DOBŘENICE
SPRÁVA ŽELEZNIC
SO 56-76-01
MAGISTR.ROZVOD 22kV
PRASKAČKA-DOBŘENICE
SPRÁVA ŽELEZNIC
PS 50-02-51
DOK a TK
HK - CHLUMEC N.C.
SPRÁVA ŽELEZNIC
SO 56-21-03
ŽELEZNIČNÍ PROPUSTEK
ev. km 17,239
SPRÁVA ŽELEZNIC
Z

LEGENDA STÁVAJÍCÍCH INŽENÝRSKÝCH SÍTÍ

POZN.: ZÁKRES PROVEDEN DLE PODKLADŮ POSKYTNUTÝCH SPRÁVCI

ELEKTRO VVN NADZEMNÍ
ELEKTRO VN NADZEMNÍ
ELEKTRO VN PODZEMNÍ
ELEKTRO NN NADZEMNÍ
ELEKTRO NN PODZEMNÍ
SDĚLOVACÍ KABEL NADZEMNÍ
SDĚLOVACÍ KABEL METALICKÝ
SDĚLOVACÍ KABEL OPTICKÝ
Z ZABEZPEČOVACÍ KABEL
KANALIZACE
KANALIZACE DEŠŤOVÁ
KANALIZACE SPLAŠKOVÁ
KANALIZACE VÝTLAČNÉ POTRUBÍ
VODOVOD
VODOVOD UŽITKOVÝ
PLYNOVOD VTL
PLYNOVOD STL
PLYNOVOD NTL
HORKOVOD NADZEMNÍ
HORKOVOD PODZEMNÍ
TEPLOVOD NADZEMNÍ
TEPLOVOD PODZEMNÍ
PRODUKTOVOD
HLAVNÍ ODVODŇOVACÍ ZAŘÍZENÍ OTEVŘENÉ
HLAVNÍ ODVODŇOVACÍ ZAŘÍZENÍ ZAKRYTÉ
MELIORAČNÍ ODPAD

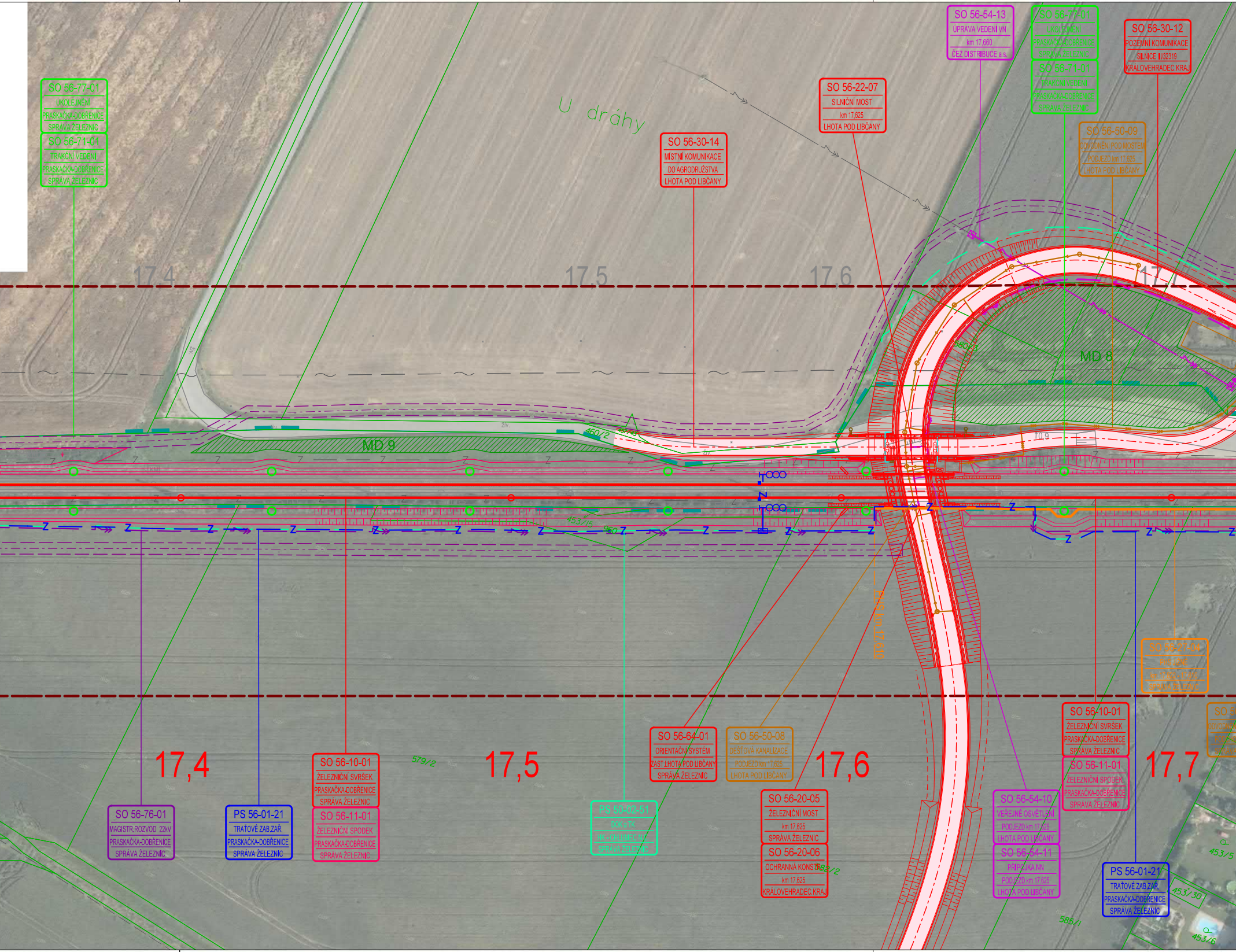
SO 56-77-01
UKOLEJNĚNÍ
PRASKAČKA-DOBŘENICE
SPRÁVA ŽELEZNIC
SO 56-71-01
TRAKČNÍ VEDENÍ
PRASKAČKA-DOBŘENICE
SPRÁVA ŽELEZNIC
U dráhy
SO 56-30-14
MÍSTNÍ KOMUNIKACE
DO AGRODRUŽSTVA
LHOTA POD LIBČANY
SO 56-22-07
SILNIČNÍ MOST
km 17,625
LHOTA POD LIBČANY
SO 56-54-13
ÚPRAVA VEDENÍ VN
km 17,660
ČEZ DISTRIBUCE a.s.
SO 56-77-01
UKOLEJNĚNÍ
PRASKAČKA-DOBŘENICE
SPRÁVA ŽELEZNIC
SO 56-71-01
TRAKČNÍ VEDENÍ
PRASKAČKA-DOBŘENICE
SPRÁVA ŽELEZNIC
SO 56-30-12
POZEMNÍ KOMUNIKACE
SILNICE III/32319
KRÁLOVEHRADEC.KRAJ
SO 56-50-09
ODVODNĚNÍ POD MOSTEM
PODJEZD km 17,625
LHOTA POD LIBČANY
17,4
17,5
17,6
17,7
MD 9
MD 8
460/2
453/15
460
579/2
590/5
T0,9
PHS km 17,610
17,4
17,5
17,6
17,7
SO 56-76-01
MAGISTR.ROZVOD 22kV
PRASKAČKA-DOBŘENICE
SPRÁVA ŽELEZNIC
PS 56-01-21
TRAŤOVÉ ZAB.ZAŘ.
PRASKAČKA-DOBŘENICE
SPRÁVA ŽELEZNIC
SO 56-10-01
ŽELEZNIČNÍ SVRŠEK
PRASKAČKA-DOBŘENICE
SPRÁVA ŽELEZNIC
SO 56-11-01
ŽELEZNIČNÍ SPODEK
PRASKAČKA-DOBŘENICE
SPRÁVA ŽELEZNIC
PS 50-02-51
DOK a TK
HK - CHLUMEC N.C.
SPRÁVA ŽELEZNIC
SO 56-64-01
ORIENTAČNÍ SYSTÉM
ZAST.LHOTA POD LIBČANY
SPRÁVA ŽELEZNIC
SO 56-50-08
DEŠŤOVÁ KANALIZACE
PODJEZD km 17,625
LHOTA POD LIBČANY
SO 56-20-05
ŽELEZNIČNÍ MOST
km 17,625
SPRÁVA ŽELEZNIC
SO 56-20-06
OCHRANNÁ KONSTR.
km 17,625
KRÁLOVEHRADEC.KRAJ
582/2
SO 56-54-10
VEŘEJNÉ OSVĚTLENÍ
PODJEZD km 17,625
LHOTA POD LIBČANY
SO 56-54-11
PŘÍPOJKA NN
PODJEZD km 17,625
LHOTA POD LIBČANY
SO 56-27-04
PHS JIŽNÉ
km 17,822 - 17,610
SPRÁVA ŽELEZNIC
SO 56-10-01
ŽELEZNIČNÍ SVRŠEK
PRASKAČKA-DOBŘENICE
SPRÁVA ŽELEZNIC
SO 56-11-01
ŽELEZNIČNÍ SPODEK
PRASKAČKA-DOBŘENICE
SPRÁVA ŽELEZNIC
PS 56-01-21
TRAŤOVÉ ZAB.ZAŘ.
PRASKAČKA-DOBŘENICE
SPRÁVA ŽELEZNIC
585/1
453/5
453/30
453/6

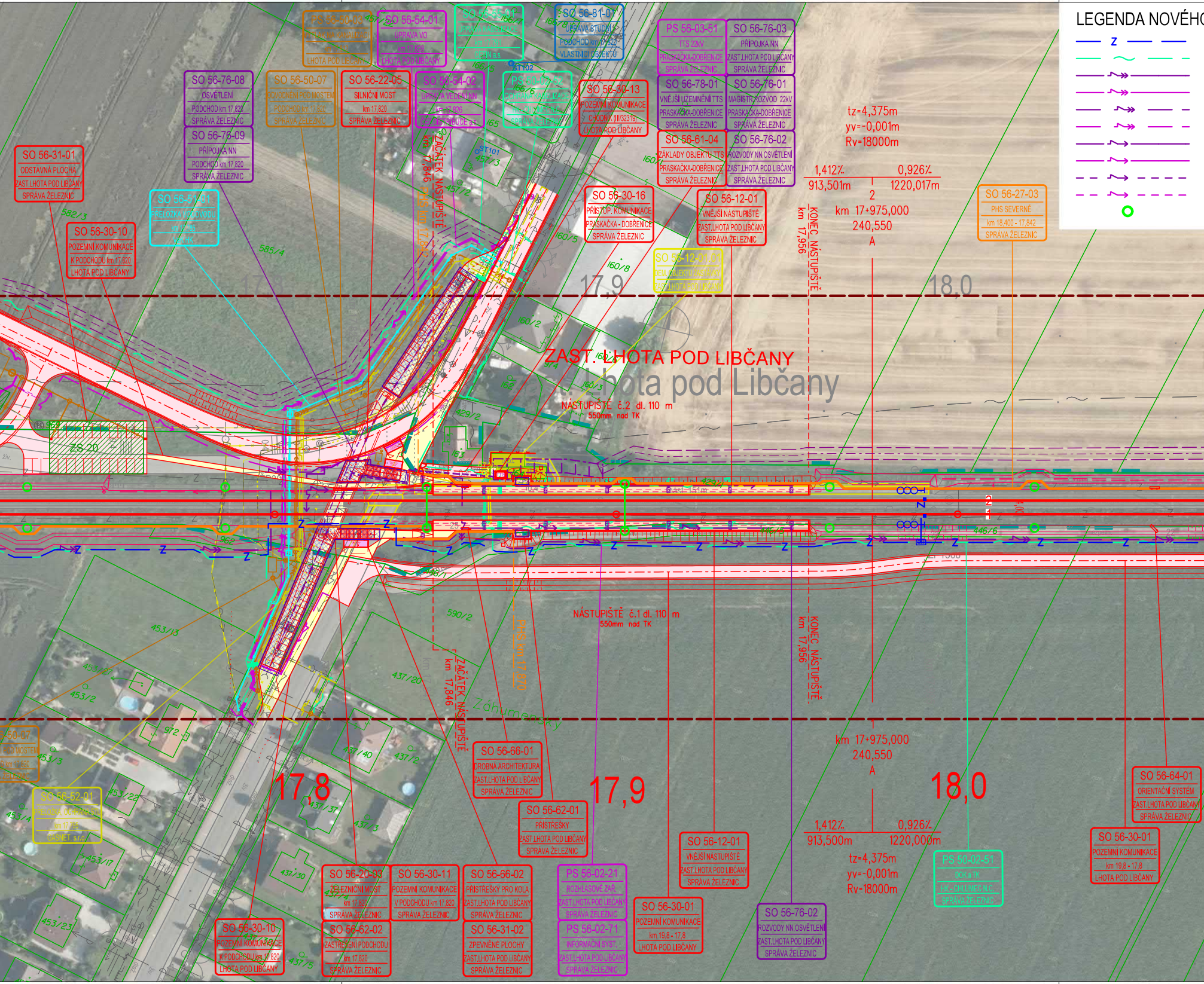
LEGENDA NOVÉHO
Z
PS 56-50-03
VÝTLAK NA KANALIZACI
km 17,812
LHOTA POD LIBČANY
SO 56-54-01
ÚPRAVA VO
km 17,828
LHOTA POD LIBČANY
SO 56-55-01
ÚPRAVA KABELIZACE
km 17,791
CETIN a.s.
SO 56-81-01
ÚPRAVA STUDNÍ
PODCHOD km 17,820
VLASTNÍCI OBJEKTŮ
SO 56-76-08
OSVĚTLENÍ
PODCHOD km 17,820
SPRÁVA ŽELEZNIC
SO 56-50-07
ODVODNĚNÍ POD MOSTEM
PODCHOD km 17,820
SPRÁVA ŽELEZNIC
SO 56-22-05
SILNIČNÍ MOST
km 17,820
SPRÁVA ŽELEZNIC
SO 56-54-02
ÚPRAVA VEDENÍ NN
km 17,826
ČEZ DISTRIBUCE a.s.
PS 50-02-52
OCHRANA KABELIZACE
HK - CHLUMEC N.C.
SPRÁVA ŽELEZNIC
SO 56-30-13
POZEMNÍ KOMUNIKACE
CHODNÍK (III/32319)
LHOTA POD LIBČANY
SO 56-76-09
PŘÍPOJKA NN
PODCHOD km 17,820
SPRÁVA ŽELEZNIC
SO 56-31-01
ODSTAVNÁ PLOCHA
ZAST.LHOTA POD LIBČANY
SPRÁVA ŽELEZNIC
SO 56-51-01
PŘELOŽKA VODOVODU
km 17,785
VaK HK
SO 56-30-10
POZEMNÍ KOMUNIKACE
K PODCHODU km 17,820
LHOTA POD LIBČANY
PS 56-03-51
TTS 22kV
PRASKAČKA-DOBŘENICE
SPRÁVA ŽELEZNIC
SO 56-76-03
PŘÍPOJKA NN
ZAST.LHOTA POD LIBČANY
SPRÁVA ŽELEZNIC
SO 56-78-01
VNĚJŠÍ UZEMNĚNÍ TTS
PRASKAČKA-DOBŘENICE
SPRÁVA ŽELEZNIC
SO 56-76-01
MAGISTR.ROZVOD 22kV
PRASKAČKA-DOBŘENICE
SPRÁVA ŽELEZNIC
SO 56-61-04
ZÁKLADY OBJEKTU TTS
PRASKAČKA-DOBŘENICE
SPRÁVA ŽELEZNIC
SO 56-76-02
ROZVODY NN,OSVĚTLENÍ
ZAST.LHOTA POD LIBČANY
SPRÁVA ŽELEZNIC
SO 56-30-16
PŘÍSTUP. KOMUNIKACE
PRASKAČKA - DOBŘENICE
SPRÁVA ŽELEZNIC
SO 56-12-01
VNĚJŠÍ NÁSTUPIŠTĚ
ZAST.LHOTA POD LIBČANY
SPRÁVA ŽELEZNIC
SO 56-12-01.01
DEM. OBJEKTU ZASTÁVKY
ZAST.LHOTA POD LIBČANY
tz=4,375m
yv=-0,001m
Rv=18000m
1,412‰
0,926‰
913,501m
1220,017m
2
km 17+975,000
240,550
A
SO 56-27-03
PHS SEVERNĚ
km 18,400 - 17,842
SPRÁVA ŽELEZNIC
ST102
ST101
ZAČÁTEK NÁSTUPIŠTĚ km 17,846
PHS km 17,842
KONEC NÁSTUPIŠTĚ km 17,956
17,8
17,9
18,0
ZAST. LHOTA POD LIBČANY
Lhota pod Libčany
NÁSTUPIŠTĚ č.2 dl. 110 m
550mm nad TK
ZS 20
NÁSTUPIŠTĚ č.1 dl. 110 m
550mm nad TK
ZAČÁTEK NÁSTUPIŠTĚ km 17,846
PHS km 17,820
KONEC NÁSTUPIŠTĚ km 17,956
Záhumenský
582/3
585/4
457/22
166/7
166/8
166/5
166/6
165
457/3
457/2
160/1
160/5
160/8
160/2
453/13
453/2
453/3
453/4
453/22
453/17
453/23
972
590/2
437/20
437/40
437/2
437/37
437/3
437/30
437/4
437/5
446/6
SO 56-52-01
PŘELOŽKA, OCHRANA STL
km 17,795
GASNET, s.r.o.
SO 56-66-01
DROBNÁ ARCHITEKTURA
ZAST.LHOTA POD LIBČANY
SPRÁVA ŽELEZNIC
SO 56-62-01
PŘÍSTŘEŠKY
ZAST.LHOTA POD LIBČANY
SPRÁVA ŽELEZNIC
SO 56-20-03
ŽELEZNIČNÍ MOST
km 17,820
SPRÁVA ŽELEZNIC
SO 56-30-11
POZEMNÍ KOMUNIKACE
V PODCHODU km 17,820
SPRÁVA ŽELEZNIC
SO 56-66-02
PŘÍSTŘEŠKY PRO KOLA
ZAST.LHOTA POD LIBČANY
SPRÁVA ŽELEZNIC
PS 56-02-21
ROZHLASOVÉ ZAŘ.
ZAST.LHOTA POD LIBČANY
SPRÁVA ŽELEZNIC
SO 56-62-02
ZASTŘEŠENÍ PODCHODU
km 17,820
SPRÁVA ŽELEZNIC
SO 56-31-02
ZPEVNĚNÉ PLOCHY
ZAST.LHOTA POD LIBČANY
SPRÁVA ŽELEZNIC
PS 56-02-71
INFORMAČNÍ SYST.
ZAST.LHOTA POD LIBČANY
SPRÁVA ŽELEZNIC
SO 56-30-10
POZEMNÍ KOMUNIKACE
K PODCHODU km 17,820
LHOTA POD LIBČANY
SO 56-12-01
VNĚJŠÍ NÁSTUPIŠTĚ
ZAST.LHOTA POD LIBČANY
SPRÁVA ŽELEZNIC
SO 56-30-01
POZEMNÍ KOMUNIKACE
km 19,8 - 17,8
LHOTA POD LIBČANY
SO 56-76-02
ROZVODY NN,OSVĚTLENÍ
ZAST.LHOTA POD LIBČANY
SPRÁVA ŽELEZNIC
1
km 17+975,000
240,550
A
1,412‰
0,926‰
913,500m
1220,000m
tz=4,375m
yv=-0,001m
Rv=18000m
PS 50-02-51
DOK a TK
HK - CHLUMEC N.C.
SPRÁVA ŽELEZNIC
SO 56-64-01
ORIENTAČNÍ SYSTÉM
ZAST.LHOTA POD LIBČANY
SPRÁVA ŽELEZNIC
SO 56-30-01
POZEMNÍ KOMUNIKACE
km 19,8 - 17,8
LHOTA POD LIBČANY

O STAVU

- ZABEZPEČOVACÍ ZAŘÍZENÍ DRÁŽNÍ
- SDĚLOVACÍ ZAŘÍZENÍ DRÁŽNÍ / NEDRÁŽNÍ
- ELEKTRO VN NADZEMNÍ DRÁŽNÍ
- ELEKTRO VN NADZEMNÍ NEDRÁŽNÍ
- ELEKTRO VN PODZEMNÍ DRÁŽNÍ
- ELEKTRO VN PODZEMNÍ NEDRÁŽNÍ
- ELEKTRO NN NADZEMNÍ DRÁŽNÍ
- ELEKTRO NN NADZEMNÍ NEDRÁŽNÍ
- ELEKTRO NN PODZEMNÍ DRÁŽNÍ
- ELEKTRO NN PODZEMNÍ NEDRÁŽNÍ
- TRAKČNÍ VEDENÍ DRÁŽNÍ

- KANALIZACE
- VODOVOD
- PLYNOVOD
- PRODUKTOVOD
- OPLOCENÍ, OHRAZENÍ
- PROVIZORNÍ STAV
- DEMOLICE
- SOUVISEJÍCÍ STAVBA
- STAVENIŠTNÍ KOMUNIKACE
- PHS
- OCHRANNÉ PÁSMO DRÁHY

LEGENDA PLOCH

- NÁSTUPIŠTĚ
- ZASTŘEŠENÍ, PŘÍSTŘEŠKY
- PŘEJEZDOVÉ KONSTRUKCE
- VOZOVKA
- CYKLOSTEZKA
- CHODNÍK
- PŘEKLÁDKOVÁ / MANIPULAČNÍ PLOCHA
- SOUVISEJÍCÍ STAVBY KOMPLEXNÍ POZEMKOVÁ ÚPRAVA
- OHUMUSOVÁNÍ

- ÚPRAVA PLOCHY
- PŘÍSTŘEŠKY PRO KOLA
- ZAŘÍZENÍ STAVENIŠTĚ
- POZEMNÍ STAVBY
- SPÍNACÍ STANICE
- LÁVKA PRO PĚŠÍ
- DEMOLICE
- STARÁ EKOLOGICKÁ ZÁTĚŽ

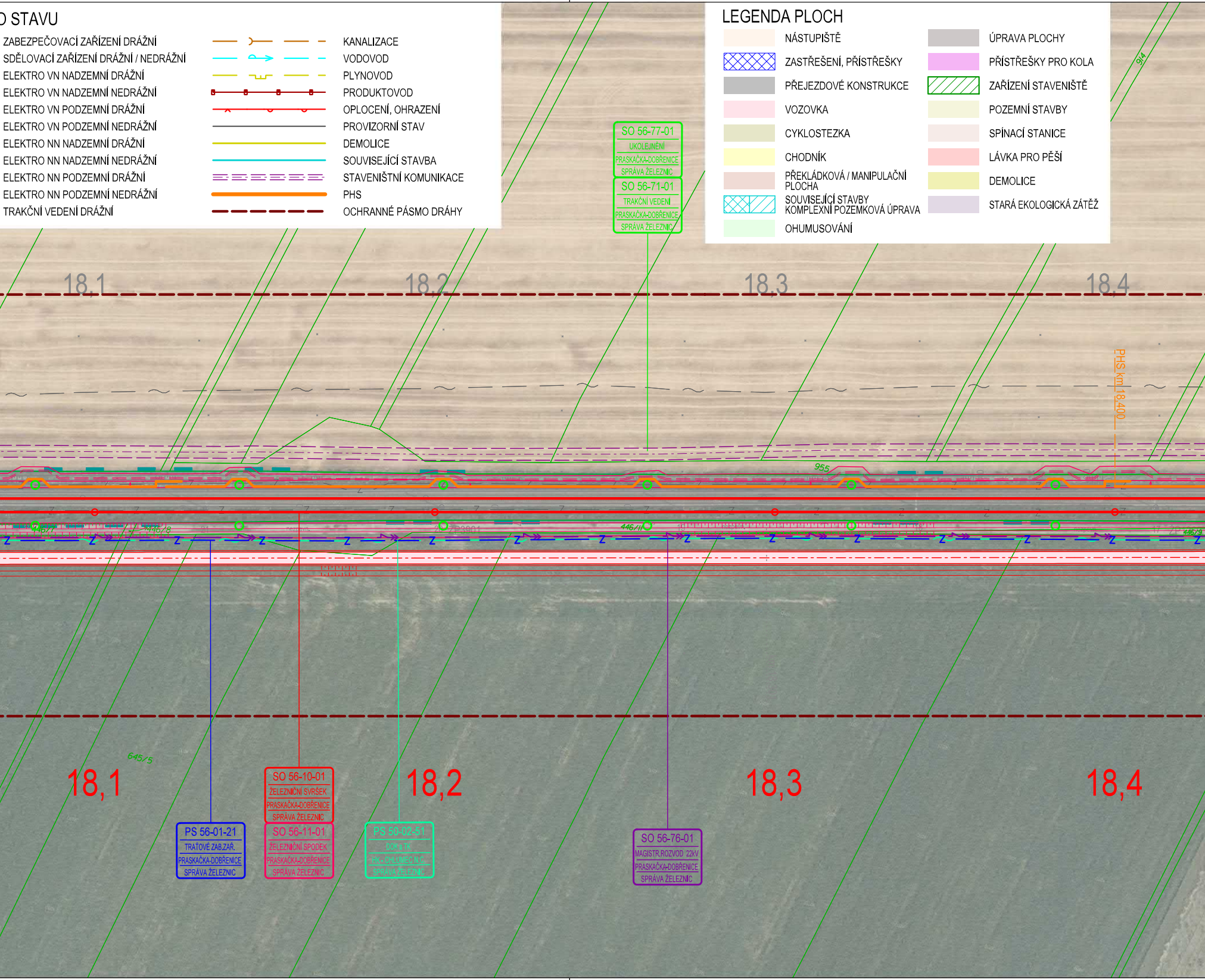
SO 56-77-01
UKOLEJNĚNÍ
PRASKAČKA-DOBŘENICE
SPRÁVA ŽELEZNIC
SO 56-71-01
TRAKČNÍ VEDENÍ
PRASKAČKA-DOBŘENICE
SPRÁVA ŽELEZNIC
914
18,1
18,2
18,3
18,4
PHS km 18,400
955
446/11
645/5
18,1
18,2
18,3
18,4
PS 56-01-21
TRAŤOVÉ ZAB.ZAŘ.
PRASKAČKA-DOBŘENICE
SPRÁVA ŽELEZNIC
SO 56-10-01
ŽELEZNIČNÍ SVRŠEK
PRASKAČKA-DOBŘENICE
SPRÁVA ŽELEZNIC
SO 56-11-01
ŽELEZNIČNÍ SPODEK
PRASKAČKA-DOBŘENICE
SPRÁVA ŽELEZNIC
PS 50-02-51
DOK a TK
HK - CHLUMEC N.C.
SPRÁVA ŽELEZNIC
SO 56-76-01
MAGISTR.ROZVOD 22kV
PRASKAČKA-DOBŘENICE
SPRÁVA ŽELEZNIC

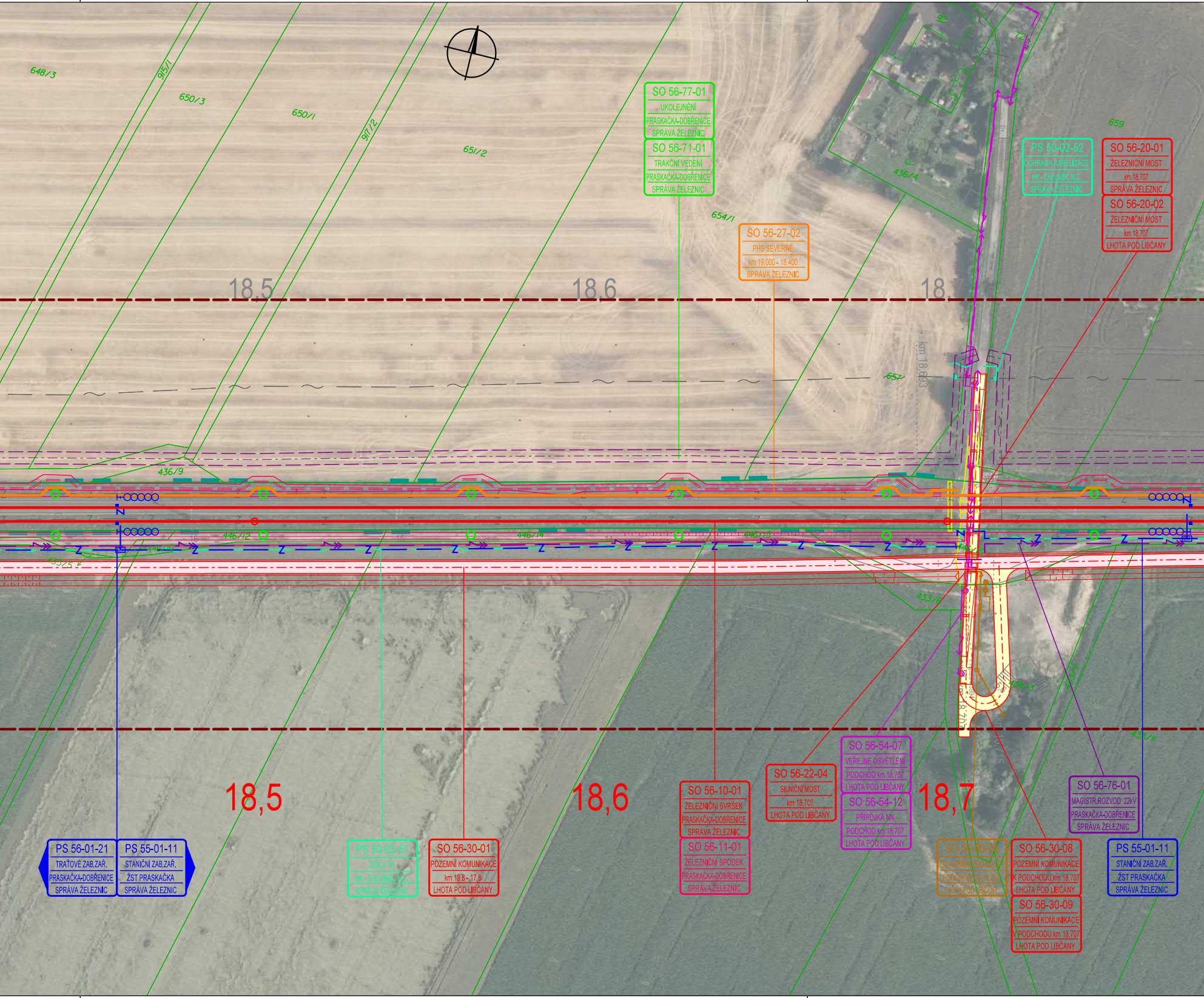
648/3
915/1
650/3
650/1
917/2
651/2
654/1
436/4
92
72
659
SO 56-77-01
UKOLEJNĚNÍ
PRASKAČKA-DOBŘENICE
SPRÁVA ŽELEZNIC
SO 56-71-01
TRAKČNÍ VEDENÍ
PRASKAČKA-DOBŘENICE
SPRÁVA ŽELEZNIC
SO 56-27-02
PHS SEVERNÉ
km 19,000 - 18,400
SPRÁVA ŽELEZNIC
PS 50-02-52
OCHRANA KABELIZACE
HK - CHLUMEC N.C.
SPRÁVA ŽELEZNIC
SO 56-20-01
ŽELEZNIČNÍ MOST
km 18,707
SPRÁVA ŽELEZNIC
SO 56-20-02
ŽELEZNIČNÍ MOST
km 18,707
LHOTA POD LIBČANY
18,5
18,6
18,7
km 18,693
657
436/9
446/12
446/14
433/5
433/6
434/3
433/11
km 18,707
km 18,715
18,5
18,6
18,7
PS 56-01-21
TRAŤOVÉ ZAB.ZAŘ.
PRASKAČKA-DOBŘENICE
SPRÁVA ŽELEZNIC
PS 55-01-11
STANIČNÍ ZAB.ZAŘ.
ŽST PRASKAČKA
SPRÁVA ŽELEZNIC
PS 50-02-51
DOK a TK
HK - CHLUMEC N.C.
SPRÁVA ŽELEZNIC
SO 56-30-01
POZEMNÍ KOMUNIKACE
km 19,8 - 17,8
LHOTA POD LIBČANY
SO 56-10-01
ŽELEZNIČNÍ SVRŠEK
PRASKAČKA-DOBŘENICE
SPRÁVA ŽELEZNIC
SO 56-11-01
ŽELEZNIČNÍ SPODEK
PRASKAČKA-DOBŘENICE
SPRÁVA ŽELEZNIC
SO 56-22-04
SILNIČNÍ MOST
km 18,707
LHOTA POD LIBČANY
SO 56-54-07
VEŘEJNÉ OSVĚTLENÍ
PODCHOD km 18,707
LHOTA POD LIBČANY
SO 56-54-12
PŘÍPOJKA NN
PODCHOD km 18,707
LHOTA POD LIBČANY
SO 56-50-05
ODVODNĚNÍ POD MOSTY
PODCHOD km 18,707
LHOTA POD LIBČANY
SO 56-30-08
POZEMNÍ KOMUNIKACE
K PODCHODU km 18,707
LHOTA POD LIBČANY
SO 56-30-09
POZEMNÍ KOMUNIKACE
V PODCHODU km 18,707
LHOTA POD LIBČANY
SO 56-76-01
MAGISTR.ROZVOD 22kV
PRASKAČKA-DOBŘENICE
SPRÁVA ŽELEZNIC
PS 55-01-11
STANIČNÍ ZAB.ZAŘ.
ŽST PRASKAČKA
SPRÁVA ŽELEZNIC

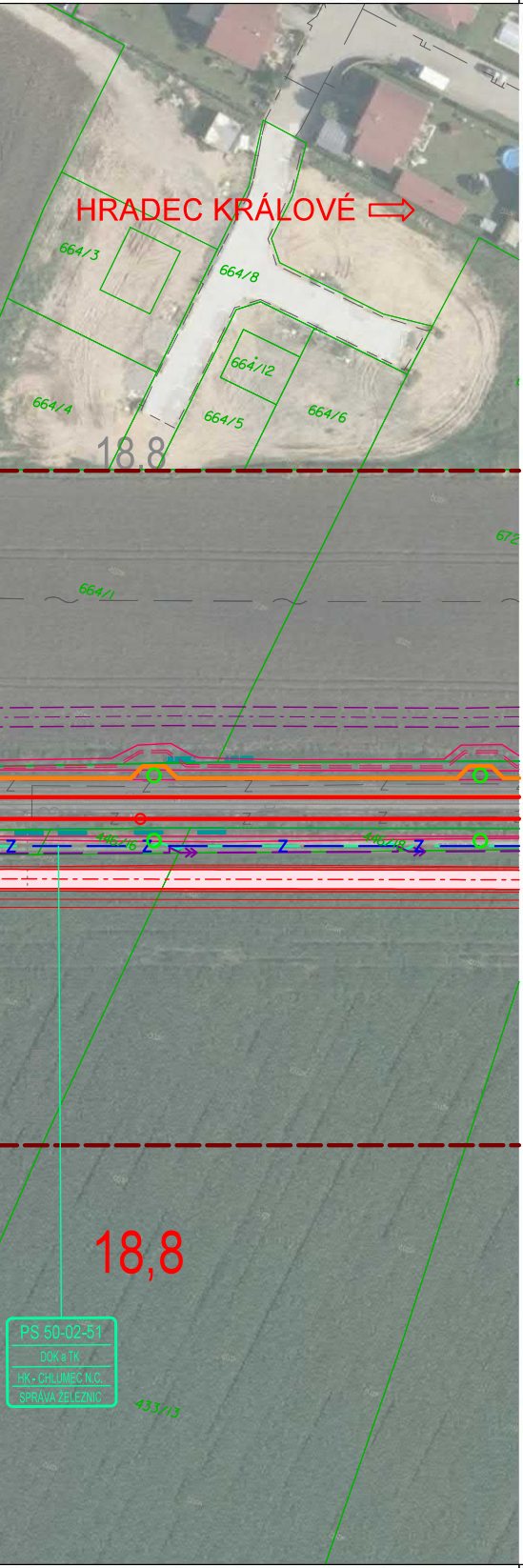
HRADEC KRÁLOVÉ ⇨
664/3
664/8
664/12
664/4
664/5
664/6
18,8
664/1
672
18,8
PS 50-02-51
DOK a TK
HK - CHLUMEC N.C.
SPRÁVA ŽELEZNIC
433/13

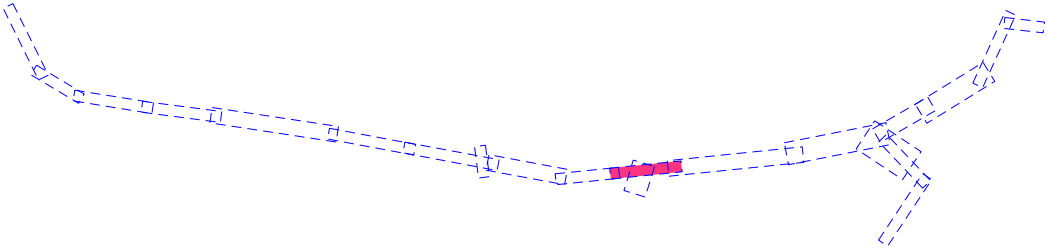

ČÁST C.4.2.4.11

AKTUALIZACE 2022

VÝŠKOVÝ SYSTÉM Bpv SOUŘADNICOVÝ SYSTÉM S-JTSK ±0,000 = xxx,xx m n. m.

Číslo změny:	*Obsah změny:*	*Datum změny:*
01	-	
02	-	
03	-	

Objednatel:

SPRÁVA ŽELEZNIC

Správa železnic, státní organizace
Dlážděná 1003/7, 110 00 Praha 1

Stavební správa západ
Sokolovská 1955/278, 190 00 Praha 9

Zhotovitel: Účastníci Společnosti "SP+SEU_ChluHra_PD"

SUDOP PRAHA **SUDOP EU**

Správce:

SUDOP PRAHA

SUDOP PRAHA a.s.
Olšanská 1a, 130 80 Praha 3
tel.: +420 605 229 020
e-mail: praha@sudop.cz

Vedoucí týmu: ING. DANIEL FILIP

Asistent vedoucího týmu: ING. PAVEL KUBÁT

Specialista profese: ING. MONIKA POSPÍCHALOVÁ

Středisko:
PROJEKTOVÉ STŘEDISKO HRADEC KRÁLOVÉ

Vedoucí střediska:	*Odpovědný projektant SO, IO, PS:*	*Vypracoval:*	*Kontroloval:*
ING. PAVEL HORÁČEK	ING. DANIEL FILIP	ING. MONIKA POSPÍCHALOVÁ	ING. DANIEL FILIP

Název akce:

MODERNIZACE TRAŤOVÉHO ÚSEKU CHLUMEC NAD CIDLINOU (MIMO) - HRADEC KRÁLOVÉ (MIMO)

Číslo smlouvy: 17-266.250

Projektový stupeň: DÚR

Část:

SPECIÁLNÍ VÝKRESY
ARCHITEKTONICKÉ ŘEŠENÍ STAVBY

Datum: 11/2020

Číslo části: C.4.2.4

Název přílohy:

**Zákres koordinační situace do ortofotomapy,
km 17,0 - 18,8 tratě Velký Osek - Choceň**

Měřítko: 1:1000

Počet formátů: 10 x A4

Číslo přílohy: **11**

DOKUMENT LZE UŽÍVAT POUZE VE SMYSLU PŘÍSLUŠNÉ SMLOUVY O DÍLO. ŽÁDNÁ JEHO ČÁST NEMŮŽE BÝT DLE ZÁKONA č.121/2000 Sb. KOPÍROVÁNA NEBO JINÝM ZPŮSOBEM ROZŠIŘOVÁNA BEZ SOUHLASU SUDOP PRAHA a.s.